

УТВЕРЖДЕН
приказом начальника ГКУ «Амурупрадор»
от «22» сентября 2011 года № 94

РЕГЛАМЕНТ
предоставления услуг по присоединению
объектов дорожного сервиса к автомобильным дорогам
общего пользования регионального или межмуниципального значения
Амурской области

г. Благовещенск
2011 г.

Настоящий Регламент предоставления услуг по присоединению объектов дорожного сервиса к автомобильным дорогам общего пользования регионального или межмуниципального значения Амурской области (далее – Регламент) разработан в целях повышения качества услуг, предоставляемых пользователям автомобильных дорог, обеспечения безопасности дорожного движения и получения дополнительных финансовых ресурсов на строительство, реконструкцию, ремонт и содержание автомобильных дорог общего пользования регионального или межмуниципального значения Амурской области, определяет сроки и последовательность действий (процедур) государственного казенного учреждения управление автомобильных дорог Амурской области «Амурупрадор» (далее по тексту – Учреждение), а также в целях обеспечения прозрачности процедуры её предоставления и нацелен на полное и оперативное удовлетворение интересов нуждающихся в этой услуге физических и юридических лиц (далее – Заявители) в рамках действующего законодательства.

1. Общие положения

1.1. Нормативные правовые акты, регулирующие исполнение услуг по присоединению объектов дорожного сервиса к автомобильным дорогам общего пользования регионального или межмуниципального значения Амурской области.

Услуга по присоединению объектов дорожного сервиса к автомобильным дорогам общего пользования регионального или межмуниципального значения Амурской области (далее по тексту – автомобильные дороги) предоставляется на основе следующих законов и нормативно-правовых актов:

- Конституция РФ (принята всенародным голосованием 12.12.1993) (с учетом поправок, внесенных Законом РФ о поправках к Конституции РФ от 30.12.2008 № 6-ФКЗ, от 30.12.2008 № 7-ФКЗ);
- Земельный кодекс Российской Федерации (принят ГД ФС РФ 28.09.2001);
- Градостроительный кодекс Российской Федерации (принят ГД ФС РФ 22.12.2004);
- Федеральный закон от 08.11.2007 года № 257-ФЗ «Об автомобильных дорогах и дорожной деятельности в Российской Федерации и о внесении изменений в отдельные законодательные акты Российской Федерации»;
- Федеральный закон от 02.05.2006 № 59-ФЗ «О порядке рассмотрения обращения граждан Российской Федерации»;
- Федеральный закон от 10.12.1995 № 196-ФЗ «О безопасности дорожного движения»;
- Федеральный закон от 10.01.2002 № 7-ФЗ «Об охране окружающей среды»;
- Постановление Правительства Российской Федерации от 29.10.2009 № 860 «О требованиях к обеспеченности автомобильных дорог общего пользования объектами дорожного сервиса, размещаемыми в границах полос отвода»;
- Постановление Правительства Амурской области от 04.09.2009 года № 376 «Об установлении стоимости и перечня услуг по присоединению

объектов дорожного сервиса к автомобильным дорогам общего пользования регионального или межмуниципального значения Амурской области»;

- Постановление Правительства Амурской области от 30.12.2008 года № 335 «Об утверждении критериев отнесения автомобильных дорог общего пользования к автомобильным дорогам общего пользования регионального или межмуниципального значения Амурской области»;

- Постановление Правительства Амурской области от 12.05.2010 года № 223 «Об утверждении Перечня автомобильных дорог общего пользования регионального (межмуниципального) значения, относящихся к государственной собственности Амурской области».

1.2. Перечень услуг по присоединению объектов дорожного сервиса к автомобильным дорогам.

1.2.1. При присоединении объектов дорожного сервиса к автомобильным дорогам, по договору о присоединении соответствующего объекта дорожного сервиса к соответствующей автомобильной дороге (Приложение № 3 к настоящему Регламенту), оказываются следующие услуги (далее по тексту – услуги):

- выдача технических условий на размещение объекта дорожного сервиса, присоединяемого к автомобильной дороге (Приложение № 5 к настоящему Регламенту);

- согласование размещения объектов дорожного сервиса, присоединяемых к автомобильным дорогам.

1.2.2. Перечень видов объектов дорожного сервиса, а также стоимость услуг по их присоединению к автомобильным дорогам, согласно постановлению Правительства Амурской области от 04.09.2009 № 376, является неотъемлемой частью настоящего Регламента (Приложение № 10).

1.2.3. Услуги по присоединению объектов дорожного сервиса к автомобильным дорогам, указанные в п.1.2.1 настоящего Регламента, оказываются непосредственно Учреждением.

1.2.4. Предоставление услуг по присоединению объектов дорожного сервиса осуществляется в срок не более одного месяца со дня регистрации в Учреждении поступившего заявления.

1.2.5. Если предмет обращения выходит за рамки непосредственной компетенции Учреждения, исполнение услуг может осуществляться во взаимодействии с органами государственной власти Амурской области, к сфере деятельности которых относятся поставленные в обращении вопросы.

2. Общие сведения по предоставлению информации о предоставлении услуг по присоединению объектов дорожного сервиса к автомобильным дорогам.

2.1. Сведения об Учреждении.

2.1.1. Полное наименование Учреждения: государственное казенное учреждение управление автомобильных дорог Амурской области «Амурупрадор».

2.1.2. Место нахождения Учреждения: 675000, Амурская область, г. Благовещенск, ул. Зейская, д.206.

2.1.3. Почтовый адрес/Юридический адрес: 675000, Амурская область, г. Благовещенск, ул. Зейская, д.206.

2.1.4. График (режим) приема заинтересованных лиц по вопросам предоставления услуги ответственными лицами Учреждения:

| | |
|-------------|--|
| Понедельник | 8.00 - 17.00, перерыв с 12.00 до 13.00 |
| Вторник | 8.00 - 17.00, перерыв с 12.00 до 13.00 |
| Среда | 8.00 - 17.00, перерыв с 12.00 до 13.00 |
| Четверг | 8.00 - 17.00, перерыв с 12.00 до 13.00 |
| Пятница | 8.00 - 17.00, перерыв с 12.00 до 13.00 |
| Суббота | выходной |
| Воскресенье | выходной |

2.1.5. Справочные телефоны:

- телефон (факс) приемной начальника Учреждения: 8 (4162) 22-16-10; 22-16-12;

- телефон начальника отдела эксплуатации и ремонта автомобильных дорог: 8 (4162) 22-16-09;

- отдел эксплуатации и ремонта автомобильных дорог: 8 (4162) 22-16-08, 22-16-29;

- отдел земельных и имущественных отношений: 8 (4162) 22-16-21.

2.1.6. Адрес электронной почты: mail@amurdor.ru

2.2. Требования к порядку предоставления информации о предоставлении услуг по присоединению объектов дорожного сервиса к автомобильным дорогам.

2.2.1. Информация о порядке исполнения услуг предоставляется непосредственно специалистами отдела эксплуатации и ремонта автомобильных дорог, как при личном обращении, так и с использованием средств почтовой, телефонной или электронной связи.

2.2.2. Предоставление информации осуществляется в форме:

- индивидуального устного разъяснения (далее – консультация), в том числе, по телефону;

- письменного ответа Заявителю, который по его просьбе может быть направлен посредством факсимильной связи.

2.2.3. Консультация осуществляется при обращении Заявителя или его уполномоченного представителя непосредственно в Учреждение лично или по телефону.

2.2.4. Основными требованиями к информированию заявителей являются:

- достоверность предоставляемой информации;
- четкость изложения информации;
- полнота информирования;
- наглядность форм предоставляемой информации;
- удобство и доступность получения информации;
- оперативность предоставления информации.

2.2.5. В любое время, указанное в п.2.1.4. настоящего Регламента, с момента приема документов, Заявитель имеет право на получение сведений о прохождении процедуры исполнения услуги при помощи телефона, средств Интернета, электронной почты или посредством личного посещения Учреждения.

2.2.6. Для получения сведений о прохождении процедур по исполнению услуги Заявителем указываются (называются) дата и входящий номер, указанные в полученном заявителем в втором экземпляре заявления. Заявителю предоставляются сведения о том, на каком этапе (в процессе выполнения какой процедуры) находится представленный им пакет документов.

2.3. Требования к обращению (заявлению) заявителя о предоставлении услуг по присоединению объектов дорожного сервиса к автомобильным дорогам.

2.3.1. Основанием для рассмотрения вопроса о предоставлении услуги является письменное заявление от юридических и (или) физических лиц с просьбой о согласовании и выдаче технических условий на размещение объекта дорожного сервиса, присоединяемого к автомобильной дороге (Приложение № 1 к настоящему Регламенту), с приложением к нему пакета документов, согласно перечня документов необходимых для согласования и выдачи технических условий на размещение объекта дорожного сервиса, присоединяемого к автомобильной дороге (Приложение № 2 к настоящему Регламенту).

2.3.2. Письменное обращение заявителя должно быть зарегистрировано и рассмотрено специалистами отдела эксплуатации и ремонта автомобильных дорог, в течение 10-ти рабочих дней со дня его поступления в Учреждение.

2.3.3. Письменное заявление от юридических и (или) физических лиц с просьбой о согласовании и выдаче технических условий на размещение объекта дорожного сервиса, присоединяемого к автомобильной дороге должно содержать:

- название автодороги, указанное в соответствии с перечнем автомобильных дорог общего пользования регионального или межмуниципального значения Амурской области (Приложение № 11 к настоящему Регламенту);

- точную привязку границ земельного участка для размещения объекта к автомобильной дороге (километраж, удаление границ запрашиваемого участка от оси автомобильной дороги);
- обязательства выполнения технических условий на размещение объекта дорожного сервиса;
- информацию о Заявителе, содержащую: почтовый и юридический адрес, Ф.И.О., телефон, банковские реквизиты, регистрационный номер свидетельства о государственной регистрации, ИНН.

3. Порядок предоставления услуг по присоединению объектов дорожного сервиса к автомобильным дорогам

3.1.1. Предоставление услуг по присоединению объектов дорожного сервиса к автомобильным дорогам, предваряется регистрацией поступившего заявления в журнале регистрации, учета и контроля присоединяемых объектов дорожного сервиса к автомобильным дорогам (Приложение № 4 к настоящему Регламенту).

3.1.2. После регистрации в Учреждении заявления о предоставлении услуг по присоединению объектов дорожного сервиса, непосредственный исполнитель изучает предоставленные документы и их содержание на:

- полноту заполнения;
- полноту комплектности;
- правильность оформления;
- соответствие содержания документов требованиям законодательства и нормативных правовых документов;
- наличие в документах в полном объеме сведений, необходимых для осуществления процедуры согласования.

3.1.3. В случае если в представленных документах отсутствуют в полном объеме сведения, необходимые для проведения процедуры согласования и выдачи технических условий, а так же если такие сведения противоречивы, предоставление услуг по присоединению приостанавливаются, а непосредственный исполнитель готовит в двух экземплярах письменное уведомление об этом заявителю.

3.1.4. Уведомление должно содержать:

- причины, препятствующие проведению предоставления услуг по присоединению объекта дорожного сервиса;
- конкретные предложения по устранению этих причин;
- предупреждение об отказе в проведении согласования, если причины приостановления не будут устранены.

3.1.5. После устранения заявителем причин, послуживших основанием для приостановления процедуры предоставления услуг по присоединению, течение срока рассмотрения заявления о предоставлении услуги продолжается.

3.1.6. После изучения представленных документов непосредственный исполнитель обязан провести следующие действия:

- с выездом на место провести обследование земельного участка, на предмет возможности размещения на нем предполагаемого объекта дорожного сервиса;

- проверить соответствие предполагаемого места размещения объекта требованиям нормативно-правовых документов.

3.1.7. По результатам обследования и принятия положительного решения подготовить уведомление о выдаче технических условий для проектных решений на размещение объекта дорожного сервиса, присоединяемого к автомобильной дороге (Приложение № 6 к настоящему Регламенту), либо об отказе в выдаче технических условий на размещение объекта дорожного сервиса, присоединяемого к автомобильной дороге (Приложение № 7 к настоящему Регламенту).

3.1.8. После выдачи технических условий производится их регистрация в журнале учета выданных технических условий на размещение объектов дорожного сервиса, присоединяемых к автомобильным дорогам (Приложение № 8 к настоящему Регламенту).

3.1.9. Выполнение Заявителем технических условий на размещение объекта дорожного сервиса, подтверждается разработкой проектно-сметной документации, согласованной с организациями, чьи коммуникации попадают на отведенные границы предполагаемого объекта дорожного сервиса.

3.1.10. Для разработки проектно-сметной документации на размещение объекта дорожного сервиса Заявитель вправе привлечь стороннюю организацию.

3.1.11. Согласованная всеми заинтересованными лицами проектно-сметная документация направляется на согласование в Учреждение.

3.1.12. Результат принятого Учреждением решения о согласовании размещения объекта дорожного сервиса, присоединяемого к автомобильной дороге, оформляется договором о присоединении соответствующего объекта дорожного сервиса к соответствующей автомобильной дороге.

3.1.13. Договор о присоединении соответствующего объекта дорожного сервиса к соответствующей автомобильной дороге подписывает начальник Учреждения и Заявитель.

4. Основания для отказа в предоставлении услуг по присоединению объектов дорожного сервиса к автомобильным дорогам.

4.1. Решение об отказе в согласовании может быть принято лишь в случаях, когда:

- предоставлен неполный пакет документов;
- в документах отсутствуют в полном объеме сведения, необходимые для осуществления процедуры согласования;
- выявлено несоответствие проектной документации объекта дорожного сервиса требованиям технических условий;

- допущено нарушение требований нормативных актов по безопасности движения транспорта и иных нарушений законодательства РФ;
- при обследовании земельного участка, выявлены причины невозможности размещения объекта дорожного сервиса на данном земельном участке.

Решение об отказе оформляется письменным уведомлением Заявителю и должно содержать конкретные причины отказа, в чётком и понятном для Заявителя изложении.

4.2. В рассмотрении заявления может быть отказано лишь в случаях, когда представленные документы:

- имеют подчистки, зачеркнутые слова или иные, не оговоренные в них исправления;
- текст выполнен карандашом;
- имеют серьезные повреждения, не позволяющие однозначно истолковать содержание документов.

В этом случае заявление возвращается Заявителю с сопроводительным письмом за подписью начальника Учреждения, в котором должны быть указаны конкретные причины отказа в рассмотрении заявления.

Сопроводительное письмо направляется Заявителю в срок не позднее 10-ти рабочих дней с момента регистрации заявления в Учреждении.

5. Порядок обжалования действий (бездействий), осуществляемых в ходе предоставления услуг по присоединению объектов дорожного сервиса к автомобильным дорогам.

5.1. Отказ в рассмотрении заявления, согласовании размещения объекта дорожного сервиса, и иные действия (бездействие) должностных лиц, связанные с предоставлением услуги, если они ущемляют права и законные интересы Заявителя, могут быть обжалованы как во внесудебном, так и судебном порядке.

5.2. В порядке внесудебного обжалования заявитель имеет право обратиться с жалобой устно или письменно к начальнику Учреждения на действия (бездействие) должностных лиц Учреждения и решения, принятые по результатам рассмотрения заявления о предоставлении услуги.

5.3. В письменной жалобе указываются:

- фамилия, имя, отчество заявителя;
- полное наименование юридического лица (в случае обращения от имени юридического лица);
- контактный телефон, почтовый адрес;
- предмет жалобы;
- личная подпись заинтересованного лица (его уполномоченного представителя).

5.4. Письменная жалоба должна быть написана разборчивым почерком, не содержать нецензурных выражений.

5.5. Письменная жалоба должна быть рассмотрена и на неё дан ответ за подписью начальника в течение 15 рабочих дней с момента ее поступления.

5.6. Обжалование решения об отказе в согласовании, рассмотрении заявления и (или) действий (бездействия) должностных лиц, осуществлявших разрешение заявления по существу, в судебном порядке осуществляется в соответствии с действующим законодательством Российской Федерации.

Приложения:

- | | |
|--------------------|--|
| приложение 1 | - форма письменного заявления от юридических и (или) физических лиц с просьбой о согласовании и выдаче технических условий на размещение объекта дорожного сервиса, присоединяемого к автомобильной дороге |
| приложение 2 | - перечень документов, необходимых для согласования и выдачи технических условий на размещение объекта дорожного сервиса, присоединяемого к автомобильной дороге |
| приложение 3 | - проект договора о присоединении объектов дорожного сервиса к автомобильным дорогам общего пользования регионального или межмуниципального значения Амурской области |
| приложение 4 | - форма журнала регистрации, учета и контроля объектов дорожного сервиса, присоединяемых к автомобильной дороге |
| приложение 5 | - технические условия на согласование размещения объекта дорожного сервиса, присоединяемого к автомобильной дороге |
| приложение 6 | - форма уведомления о выдаче технических условий на размещение объекта дорожного сервиса, присоединяемого к автомобильной дороге |
| приложение 7 | - форма уведомления об отказе в выдаче технических условий на размещение объекта дорожного сервиса, присоединяемого к автомобильной дороге |
| приложение 8 | - форма журнала учета выданных технических условий на размещение объектов дорожного сервиса, присоединяемых к автомобильным дорогам |
| приложение 9, 9.1, | - примерные образцы технического плана предполагаемого места размещения объекта дорожного сервиса, присоединяемого к автомобильной дороге |
| приложение 10 | - перечень видов объектов дорожного сервиса, а также стоимость услуг по их присоединению к автомобильным дорогам, согласно постановлению Правительства Амурской области от 04.09.2009 № 376 |
| приложение 11 | - перечень автомобильных дорог общего пользования регионального или межмуниципального значения, Амурской области |

**Форма письменного заявления от юридических и (или) физических лиц с
просьбой о согласовании и выдаче технических условий на размещение
объекта дорожного сервиса, присоединяемого к автомобильной дороге**

Начальнику ГКУ «Амурупрадор»

_____ (Ф.И.О.)

от _____ (Ф.И.О.)

проживающего по адресу: _____

_____ тел. _____

имеющего свидетельство на право деятельности

№ _____ от « ____ » _____ г.,

выдано _____

(кем выдано)

внесенного в Реестр « ____ » _____ 20 ____ г.

под ОГРН _____

ИНН _____

Банковские реквизиты (если есть) _____

ЗАЯВЛЕНИЕ

Прошу выдать технические условия и согласовать размещение _____

_____ (наименование объекта)
стационарного (не стационарного) типа, расположенного в, _____ автодороги

_____ (зона автомобильной дороги), км _____ + _____ (м) справа (слева).

_____ (наименование автодороги)

Перечень документов, необходимых для выдачи технических условий и согласования размещения объекта дорожного сервиса, к соответствующей дороге прилагаю.

Обязуюсь выполнить требования Технических условий, выданных ГКУ «Амурупрадор».

Приложение:

_____ (предприниматель)

_____ (подпись)

_____ (расшифровка подписи)

Дата заполнения

Перечень

документов, необходимых для согласования и выдачи технических условий на размещение объектов дорожного сервиса, присоединяемых к автомобильной дороге.

1. Письменное заявление от юридических и (или) физических лиц в адрес Учреждения о своих намерениях присоединить объект дорожного сервиса с обязательным указанием типа объекта (капитального или некапитального), точной привязки к автомобильной дороге (км + м, удаление границ запрашиваемого участка от оси автомобильной дороги), сроков строительства, обязательства выполнения технических условий, выданных Учреждением.

2. Технический план предполагаемого места размещения объекта дорожного сервиса, соответствующей автомобильной дороге в масштабе 1:500 с нанесением на него объекта дорожного сервиса и существующих инженерных коммуникаций.

3. Акт выбора земельного участка, с приложением к нему схемы размещения земельного участка под строительство объекта дорожного сервиса, утвержденный органами местного самоуправления.

4. Решение органа местного самоуправления о предварительном согласовании места размещения объекта дорожного сервиса с приложением к нему схемы размещения земельного участка под строительство объекта дорожного сервиса или об отказе в размещении данного объекта.

Технические условия на согласование размещения объекта дорожного сервиса, присоединяемого к автомобильной дороге

Государственное казенное учреждение управление автомобильных дорог Амурской области «Амурупрадор», в лице начальника

согласовывает размещение _____, (Ф.И.О.)
(наименование объекта дорожного сервиса)
присоединяемого к автомобильной дороге _____
(наименование дороги, км +м)

при условии выполнения следующих технических условий:

1. Ближайшую границу земельного участка для размещения объекта дорожного сервиса удалить от оси проезжей части дороги на расстояние не менее _____ м. (за резервную полосу при перспективной реконструкции автодороги под высшую категорию).

2. Для обеспечения беспрепятственного проезда транзитного транспорта предусмотреть строительство переходно-скоростных полос в соответствии со СНиП 2.05.02-85 для _____ технической категории дороги.

3. Радиус кривых при сопряжении дороги со съездом в месте примыкания принять не менее 30 метров (СНиП 2.05.02-85).

4. Продольный уклон площадки объекта дорожного сервиса и съездов к ним должен быть направлен в противоположную сторону от дороги (в пределах радиусов закругления), площадка и съезды к ней должны иметь усовершенствованное покрытие.

5. Для обеспечения продольного водоотвода предусмотреть под съездами устройство водопрпускных труб диаметром не менее 1 метра, увязав с существующей системой водоотвода от дороги.

6. На участках устройства переходно-скоростных полос крутизна откосов насыпи должна быть не менее чем 1:4.

7. Конструкция дорожной одежды переходно-скоростных полос и примыканий в пределах радиусов закруглений должна быть равнопрочной с основной дорогой.

8. Участок автодороги в пределах устройства переходно-скоростных полос перекрыть сплошным слоем асфальтобетона.

9. Предусмотреть проектом поэтапное строительство:

- 1 очередь – переходно-скоростные полосы с примыканиями;

- 2 очередь – сама площадка и строительство на ней объекта.

10. При необходимости выполнить освещение переходно-скоростных полос в соответствии с требованиями СНиП 23.05.95 «Естественное и искусственное освещение».

11. Предусмотреть в составе строящегося объекта сервиса общественный туалет, мусоросборники и простейшие средства оказания первой медицинской помощи.

12. Разработать и выполнить мероприятия по обеспечению боковой видимости на примыкании.

13. В соответствии с ГОСТ 52289-2004 «Технические средства организации дорожного движения» разработать схему установки дорожных знаков, сигнальных столбиков, нанесение горизонтальной дорожной разметки и барьерного ограждения. Знаки должны соответствовать второму типоразмеру и требованиям ГОСТ 10807-78.

14. Разработанный проект согласовать с ГИБДД УВД Амурской области и представить на согласование в Учреждение, с копией документа проектной организации на право проектирования автомобильных дорог и сооружений на них.

15. Проектирование, строительство, ремонт и содержание переходно-скоростных полос, съезда (примыкания) должна выполнять специализированная дорожная организация.

16. На период строительства объекта установить временные предупреждающие, информационные дорожные знаки и ограждения для предотвращения съезда транзитного транспорта с автодороги.

17. По окончании работ представить в Учреждение копии исполнительной схемы и актов на скрытые работы.

18. При производстве работ по строительству переходно-скоростных полос и примыканий в пределах радиуса закругления согласовать схему организации и безопасности движения транзитного автотранспорта с ГИБДД УВД Амурской области.

19. При сдаче объекта в эксплуатацию в состав приемочной комиссии включить представителя Учреждения.

20. При невыполнении технических условий ГКУ «Амурупрадор» примыкание ликвидирует.

В случае, если объект возводится или эксплуатируется с грубыми нарушениями настоящих технических условий, Учреждение имеет право отозвать ранее выданное согласование на размещение объекта до устранения заявителем выявленных нарушений.

21. Срок действия технических условий - 1 год.

22. Выполнение строительно-монтажных работ, предусмотренных настоящими техническими условиями, и их последующее содержание обеспечивается заявителем (владельцем объекта) за счет собственных средств.

23. В случае реконструкции автодороги, изменений в действующем законодательстве, других форс-мажорных обстоятельств, влекущих за собой снос строений (в том числе переустройство подъездных путей), Учреждение не несет ответственности по возмещению материальных затрат и убытков владельцу объекта.

24. При намечаемой смене владельца объекта предыдущий владелец должен в срок не менее чем за месяц поставить об этом в известность Учреждение для заключения новых договорных обязательств с новым владельцем объекта.

25. Учреждение осуществляет:

- обязательный технический контроль за ходом строительства подъездов и съездов к объекту, устройством примыканий и переходно-скоростных полос, площадок для остановки и стоянки автомобилей, их обустройством и ходом эксплуатации объекта;

- оперативный контроль за соблюдением заявителем нормативных технических и нормативных правовых документов, регламентирующих размещение объекта вдоль автомобильной дороги общего пользования регионального или межмуниципального

значения, оформляет соответствующие предписания в случае их нарушения, осуществляет контроль за их исполнением.

Начальник

_____ (подпись)

_____ (Ф.И.О.)

Начальник отдела эксплуатации и
ремонта автомобильных дорог

_____ (подпись)

_____ (Ф.И.О.)

Технические условия получил

_____ (подпись)

_____ (Ф.И.О.)

_____ (дата получения)

**Форма уведомления о выдаче технических условий на размещение
объекта дорожного сервиса, присоединяемого к автомобильной дороге.**

МИНИСТЕРСТВО
ТРАНСПОРТА И ДОРОЖНОГО ХОЗЯЙСТВА
АМУРСКОЙ ОБЛАСТИ

ГОСУДАРСТВЕННОЕ КАЗЕННОЕ УЧРЕЖДЕНИЕ
УПРАВЛЕНИЕ АВТОМОБИЛЬНЫХ ДОРОГ
АМУРСКОЙ ОБЛАСТИ «АМУРУПРАДОР»

(ГКУ «АМУРУПРАДОР»)

675000, г. Благовещенск, ул. Зейская, 206
тел./факс(4162) 22-16-12, тел: (4162) 22-16-10
mail@amurdor.ru

Предпринимателю
(Руководителю предприятия)
Ф.И.О., адрес

№ _____
На № _____ от _____

О выдаче технических условий на размещение

_____ ,
(наименование объекта)

присоединяемого к автомобильной дороге

УВЕДОМЛЕНИЕ

ГКУ «Амурупрадор» в результате обследования земельного участка на предмет
возможного размещения на нем _____

(наименование объекта)

стационарного (не стационарного) типа, присоединяемого к автомобильной дороге

_____ ,
(наименование авто дороги)

км _____ + _____ м справа (слева), выдает технические условия на размещение
соответствующего объекта дорожного сервиса при условии их надлежащего
выполнения.

Приложение:

1. Технические условия № _____ от « _____ » _____ 20__ г.

Начальник

(подпись)

(Ф.И.О.)

Приложение № 7
к Регламенту

**Форма уведомления об отказе в выдаче технических условий на размещение
объекта дорожного сервиса, присоединяемого к автомобильной дороге.**

МИНИСТЕРСТВО
ТРАНСПОРТА И ДОРОЖНОГО ХОЗЯЙСТВА
АМУРСКОЙ ОБЛАСТИ
ГОСУДАРСТВЕННОЕ КАЗЕННОЕ УЧРЕЖДЕНИЕ
УПРАВЛЕНИЕ АВТОМОБИЛЬНЫХ ДОРОГ
АМУРСКОЙ ОБЛАСТИ «АМУРУПРАДОР»

(ГКУ «АМУРУПРАДОР»)

675000, г. Благовещенск, ул. Зейская, 206
тел./факс(4162) 22-16-12, тел: (4162) 22-16-10
mail@amurdor.ru

Предпринимателю
(Руководителю предприятия)
Ф.И.О., адрес

№ _____
На № _____ от _____

Об отказе в выдаче технических условий
на размещение _____,
(наименование объекта)
присоединяемого к автомобильной дороге

УВЕДОМЛЕНИЕ

ГКУ «Амурупрадор» в результате обследования земельного участка на предмет
возможного размещения на нем

_____ (наименование объекта)
стационарного (не стационарного) типа, присоединяемого к автомобильной дороге

_____ (наименование авто дороги)
км _____ + _____ м справа (слева), сообщает об отказе в выдаче технических
условий на размещение соответствующего объекта дорожного сервиса, так как

_____ (далее указывается причина отказа в согласовании)

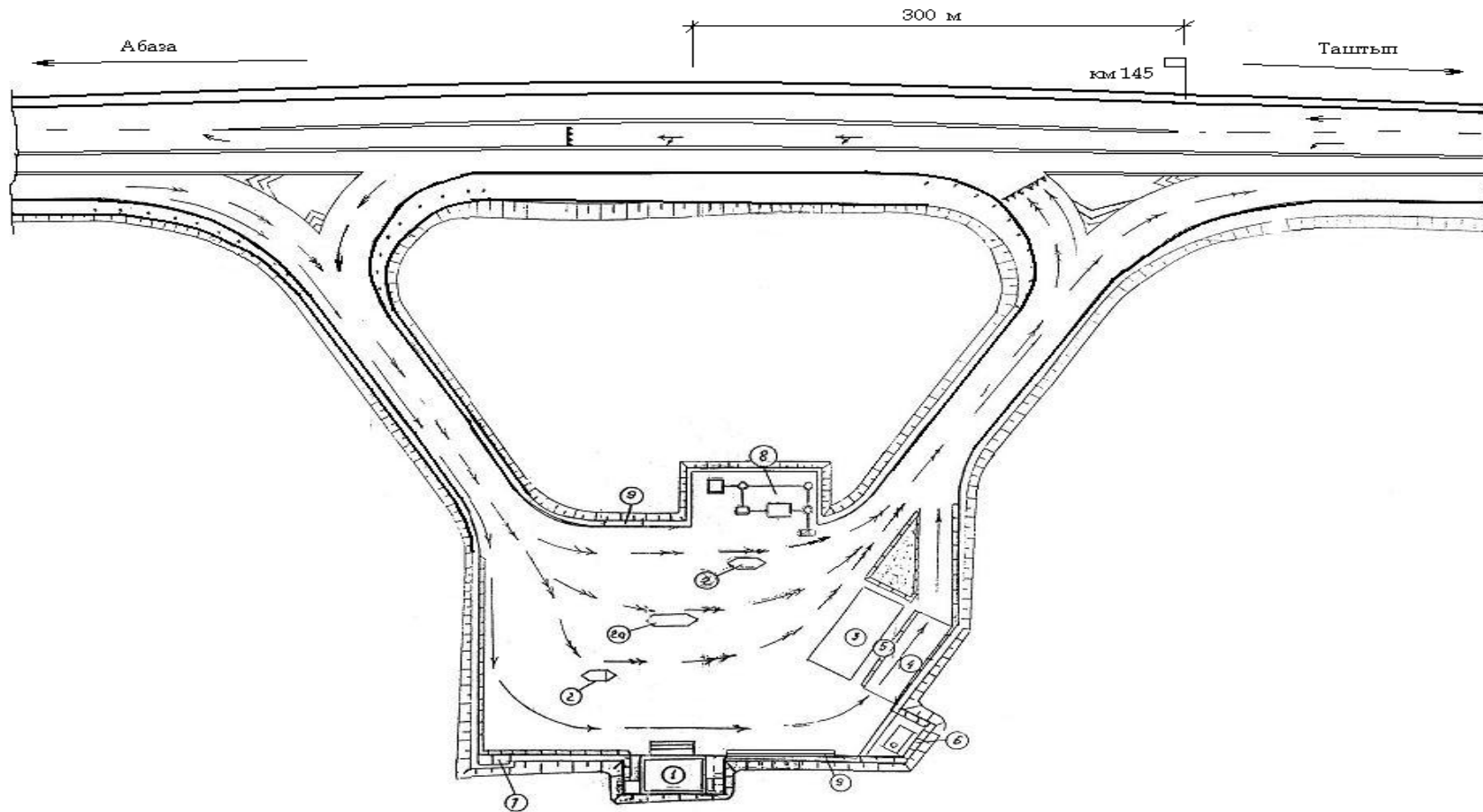
Начальник

_____ (подпись)

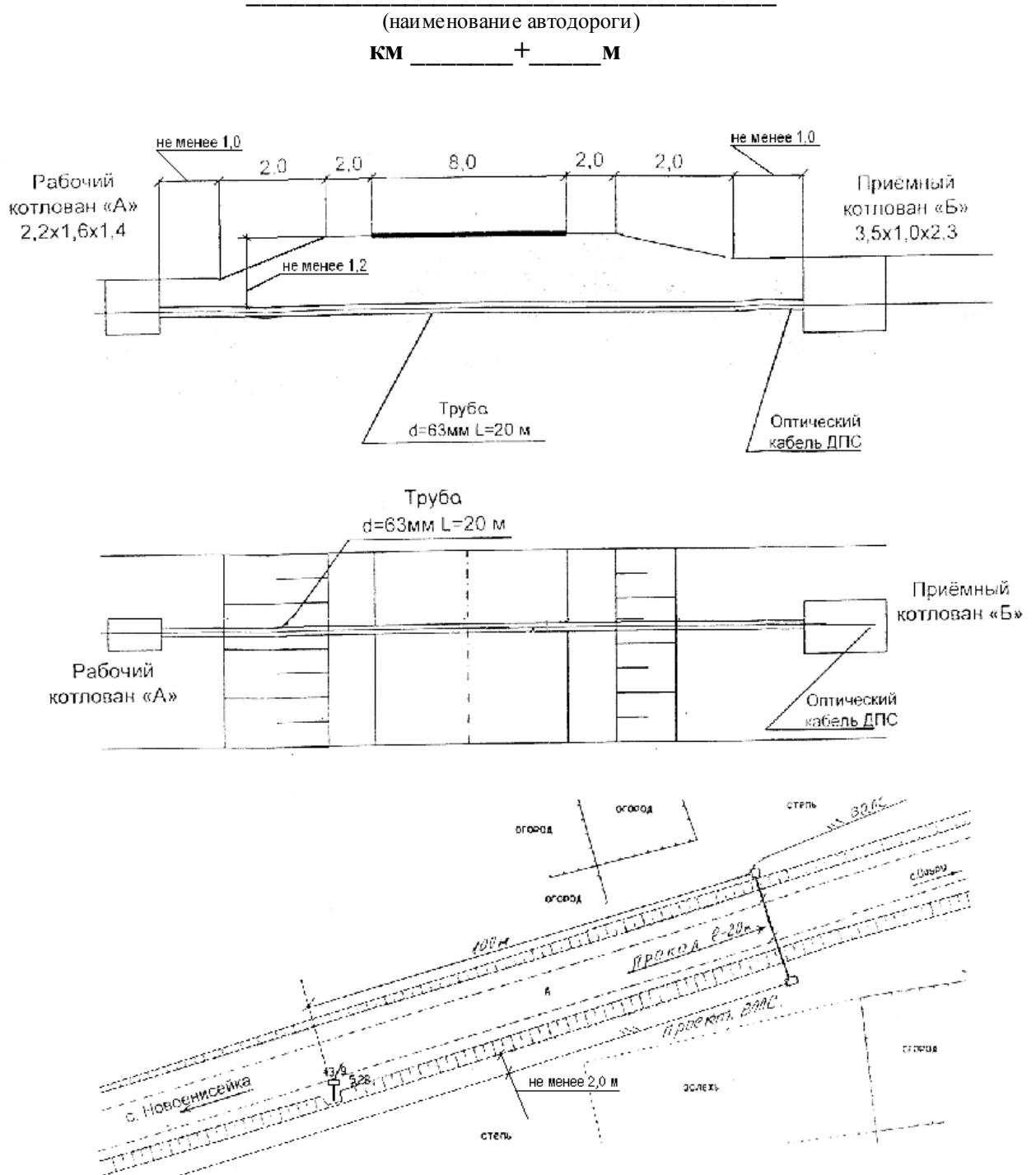
_____ (Ф.И.О.)

Приложение № 8
к Регламенту

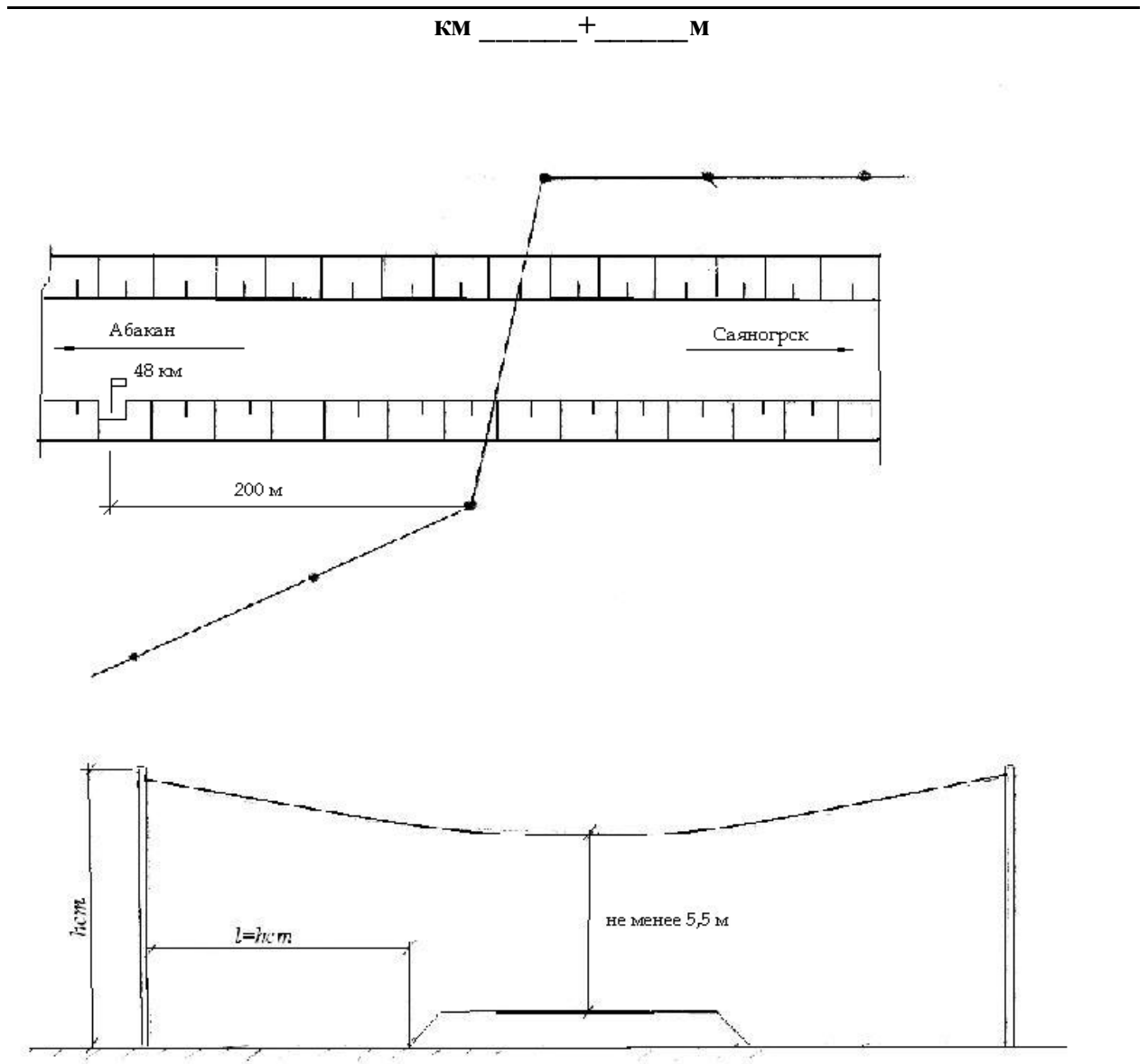
Примерный образец технического плана
предполагаемого места размещения _____, присоединяемого к автомобильной дороге
(наименование объекта сервиса)
_____, км _____ + _____ справа (слева)



**Примерный образец
технического плана прокладки кабеля методом прокола
через автомобильную дорогу**



**Примерный образец
технического плана прокладки воздушной линии электропередачи
через автомобильную дорогу**



Перечень
видов объектов дорожного сервиса и стоимость услуг по их
присоединению к автомобильным дорогам, согласно постановлению
Правительства Амурской области от 04.08.2009 № 376

| № п/п | Виды объектов дорожного сервиса | Стоимость услуг, в рублях |
|------------------|---|----------------------------------|
| 1. | Одиночные киоски, лотки, палатки, торговля с автомобиля | 4620 |
| 2. | Временный магазин, пункт питания | 6545 |
| 3. | Информационная стела, указатели, щиты (кроме рекламы) | 3465 |
| 4. | Кафе, ресторан | 13475 |
| 5. | Магазин | 14630 |
| 6. | Пункт обслуживания автомобилей (шиномонтаж, ремонт, мойка и т.п.) | 13514 |
| 7. | Рынок, автоцентр, автосалон и т.п. | 31956 |
| 8. | Площадка для отстоя транспорта | 32726 |
| 9. | Автозаправочные станции | 84702 |
| 10. | Мотель, кемпинг | 96253 |
| 11. | Комплекс дорожного сервиса | 103953 |
| 12. | Торговый комплекс | 86627 |
| 13. | Здания и сооружения, обслуживающие грузовой транспорт (грузовые автостанции, терминалы, платные стоянки и т.п.) | 103953 |

Приложение № 11
к Регламенту

Утвержден
постановлением
Правительства
Амурской области
от 12 мая 2010 г. N 223

**ПЕРЕЧЕНЬ
АВТОМОБИЛЬНЫХ ДОРОГ ОБЩЕГО ПОЛЬЗОВАНИЯ РЕГИОНАЛЬНОГО
ИЛИ МЕЖМУНИЦИПАЛЬНОГО ЗНАЧЕНИЯ АМУРСКОЙ ОБЛАСТИ**

| N п/п | Идентификационный номер | Наименование автомобильных дорог | Границы автомобильной дороги (участков дороги) в пределах муниципального образования | | Протяженность, км |
|----------|----------------------------|---|--|---|----------------------|
| | | | наименование муниципального образования (населенного пункта) | начало дороги (участка дороги), км - конец дороги (участка дороги), км | |
| 1 | 2 | 3 | 4 | 5 | 6 |
| 1. | 10 ОП РЗ 10К-001 | Алексеевка - Петровка | Мазановский р-н | 0,0 - 18,0 | 18,0 |
| 2. | 10 ОП РЗ 10К-002 | "Амур" - Лермонтово в том числе: | Мазановский р-н | 5,5 - 6,5 | 15,0 |
| | | | Серышевский р-н | 0,0 - 5,5, | 1,0 |
| | | | Серышевский р-н | 6,5 - 15,0 | 14,0 |
| 3. | 10 ОП РЗ 10К-003 | "Амур" - Новоохочье | Серышевский р-н | 0,0 - 3,0 | 3,0 |
| 4. | 10 ОП РЗ 10К-004 | Арга - Веселое | Серышевский р-н | 0,0 - 3,0 | 3,0 |
| 5. | 10 ОП РЗ 10К-005 | Архара - Вольное | Архаринский р-н | 0,0 - 27,0 | 27,0 |

| | | | | | |
|-----|------------------|--|--------------------|-------------|------|
| 6. | 10 ОП РЗ 10К-006 | Архара - Грибовка | Архаринский р-н | 0,0 - 24,5 | 24,5 |
| 7. | 10 ОП РЗ 10К-007 | Архара - Иннокентьевка | Архаринский р-н | 0,0 - 33,0 | 33,0 |
| 8. | 10 ОП РЗ 10К-008 | Архара - Новосергеевка | Архаринский р-н | 0,0 - 31,0 | 31,0 |
| 9. | 10 ОП РЗ 10К-009 | Архара - Новоспасск | Архаринский р-н | 0,0 - 47,1 | 47,1 |
| 10. | 10 ОП РЗ 10К-010 | Архара - Сагибово | Архаринский р-н | 0,0 - 96,0 | 96,0 |
| 11. | 10 ОП РЗ 10К-011 | Белогорск - Бочкаревка | Серышевский р-н | 0,0 - 1,8 | 1,8 |
| 12. | 10 ОП РЗ 10К-012 | Белогорск - Великокнязевка - Томичи | Белогорский р-н | 0,0 - 75,5 | 75,5 |
| 13. | 10 ОП РЗ 10К-013 | Белогорск - Новое - Ромны | | | 62,0 |
| | | в том числе: | Белогорский р-н | 0,0 - 46,3 | 46,3 |
| | | | Ромненский р-н | 46,3 - 62,0 | 15,7 |
| 14. | 10 ОП РЗ 10К-014 | Белогорск - Серышево | | | 23,0 |
| | | в том числе: | Белогорский р-н | 0,0 - 0,5 | 0,5 |
| | | | Серышевский р-н | 0,5 - 23,0 | 22,5 |
| 15. | 10 ОП РЗ 10К-015 | Белогорск - Серышево - Фроловка | Серышевский р-н | 0,0 - 23,0 | 23,0 |
| 16. | 10 ОП РЗ 10К-016 | Белогорск - Серышево - Широкий Лог | Серышевский р-н | 0,0 - 47,5 | 47,5 |
| 17. | 10 ОП РЗ 10К-017 | Белогорье - Марково | Благовещенский р-н | 7,5 - 26,0 | 18,5 |
| 18. | 10 ОП РЗ 10К-018 | Белоярово - Дружное | Мазановский р-н | 0,0 - 26,5 | 26,5 |
| 19. | 10 ОП РЗ 10К-019 | Березовка - р. Зея | Ивановский р-н | 0,0 - 17,4 | 17,4 |
| 20. | 10 ОП РЗ 10К-020 | Березовка - Семиозерка | Ивановский р-н | 0,0 - 11,1 | 11,1 |

| | | | | | |
|-----|------------------|--|--------------------|---------------|------|
| 21. | 10 ОП РЗ 10К-021 | Бичура - Маргаритовка | Мазановский р-н | 0,0 - 28,0 | 28,0 |
| 22. | 10 ОП РЗ 10К-022 | Благовещенск - Гомелевка в том числе: | Благовещенский р-н | 11,0 - 18,4 | 7,4 |
| | | | Тамбовский р-н | 18,4 - 78,2 | 59,8 |
| | | | Октябрьский р-н | 78,2 - 97,6 | 19,4 |
| | | | Михайловский р-н | 97,6 - 125,0 | 27,4 |
| | | | Бурейский р-н | 125,0 - 151,0 | 29,0 |
| | | | | 171,0 - 186,0 | 15,0 |
| | | | г. Райчихинск | 151,0 - 171,0 | 20,0 |
| 23. | 10 ОП РЗ 10К-023 | Благовещенск - Бибиково в том числе: | г. Благовещенск | 0,0 - 17,0 | 17,0 |
| | | | Благовещенский р-н | 17,0 - 68,5 | 51,5 |
| 24. | 10 ОП РЗ 10К-024 | Благовещенск - Свободный в том числе: | г. Благовещенск | 6,0 - 17,0 | 11,0 |
| | | | Благовещенский р-н | 17,0 - 97,6 | 80,6 |
| | | | Свободненский р-н | 97,6 - 142,8 | 45,2 |
| 25. | 10 ОП РЗ 10К-025 | Болдыревка - Аврамовка | Завитинский р-н | 0,0 - 8,0 | 8,0 |
| 26. | 10 ОП РЗ 10К-026 | Большая Сазанка - Воронжа | Серышевский р-н | 0,0 - 5,0 | 5,0 |
| 27. | 10 ОП РЗ 10К-027 | Большая Сазанка - Ключики | Серышевский р-н | 0,0 - 8,0 | 8,0 |
| 28. | 10 ОП РЗ 10К-028 | Братолюбовка - Амаранка | Ромненский р-н | 0,0 - 18,0 | 18,0 |
| 29. | 10 ОП РЗ 10К-029 | Буряя - Долдыкан | Бурейский р-н | 0,0 - 12,4 | 12,4 |
| 30. | 10 ОП РЗ 10К-030 | Буряя - Кивдо-Тюкан | Бурейский р-н | 0,0 - 10,6 | 10,6 |

| | | | | | |
|-----|------------------|--------------------------------------|----------------------|--------------------------|-------|
| 31. | 10 ОП РЗ 10К-031 | Буряя - Родионовка - Бахирево | Бурейский р-н | 0,0 - 53,7 | 53,7 |
| 32. | 10 ОП РЗ 10К-032 | Верхняя Полтавка - Новоалександровка | | | 14,0 |
| | | в том числе: | Константиновский р-н | 0,0 - 8,3 | 8,3 |
| | | | Тамбовский р-н | 8,3 - 14,0 | 5,7 |
| 33. | 10 ОП РЗ 10К-033 | Верхний Уртуй - Зеньковка | Константиновский р-н | 0,0 - 39,1 | 39,1 |
| 34. | 10 ОП РЗ 10К-034 | Варваровка - Песчаноозерка | Октябрьский р-н | 0,0 - 4,4 | 4,4 |
| 35. | 10 ОП РЗ 10К-035 | Введенновка - Февральск - Экимчан | | | 302,3 |
| | | в том числе: | Серышевский р-н | 0,0 - 7,0 | 7,0 |
| | | | Мазановский р-н | 7,0 - 186,2 | 179,2 |
| | | | Селемджинский р-н | 186,2 - 302,3 | 116,1 |
| 36. | 10 ОП РЗ 10К-036 | Верное - Мелехино | Серышевский р-н | 0,0 - 31,0 | 31,0 |
| 37. | 10 ОП РЗ 10К-037 | Возжаевка - Луговое | Белогорский р-н | 0,0 - 22,4 | 22,4 |
| 38. | 10 ОП РЗ 10К-038 | Возжаевка - Чернетчено | Белогорский р-н | 0,0 - 19,3 | 19,3 |
| 39. | 10 ОП РЗ 10К-039 | Волково - Грибское - Дроново | Благовещенский р-н | 0,0 - 14,1 | 14,1 |
| 40. | 10 ОП РЗ 10К-040 | Воскресеновка - Кавказ | | | 10,7 |
| | | в том числе: | Михайловский р-н | 0,0 - 6,0, 7,5 - 10,7 | 9,2 |
| | | | Бурейский р-н | 6,0 - 7,5 | 1,5 |
| 41. | 10 ОП РЗ 10К-041 | Воскресеновка - Шумиловка | Михайловский р-н | 0,0 - 8,3 | 8,3 |

| | | | | | |
|-----|------------------|--|--|---|------------------------------|
| 42. | 10 ОП РЗ 10К-042 | Гомелевка - Новобурейский - Куликовка в том числе: | Бурейский р-н пгт Новобурейский | 0,0 - 21,3 21,3 - 41,4 | 41,4 21,3 20,1 |
| 43. | 10 ОП РЗ 10К-043 | Грибское - Передовое - Удобное | Благовещенский р-н | 0,0 - 15,0 | 15,0 |
| 44. | 10 ОП РЗ 10К-044 | Дальневосточное - Урожайное | Ромненский р-н | 0,0 - 9,4 | 9,4 |
| 45. | 10 ОП РЗ 10К-045 | Демьяновка - Куприяновка | Завитинский р-н | 0,0 - 9,5 | 9,5 |
| 46. | 10 ОП РЗ 10К-046 | Державинка - Автономовка | Серышевский р-н | 0,0 - 11,0 | 11,0 |
| 47. | 10 ОП РЗ 10К-047 | Джалинда - Воскресеновка | Сковородинский р-н | 0,0 - 34,0 | 34,0 |
| 48. | 10 ОП РЗ 10К-048 | Дим - Новопетровка в том числе: | Михайловский р-н Константиновский р-н | 0,0 - 11,2 11,2 - 16,8 | 16,8 11,2 5,6 |
| 49. | 10 ОП РЗ 10К-049 | Домикан - Каменка | Архаринский р-н | 0,0 - 14,9 | 14,9 |
| 50. | 10 ОП РЗ 10К-050 | Екатеринославка - Беляковка | Октябрьский р-н | 0,0 - 45,5 | 45,5 |
| 51. | 10 ОП РЗ 10К-051 | Екатеринославка - Преображеновка в том числе: | Октябрьский р-н Ромненский р-н | 0,0 - 13,1, 20,8 - 35,0 13,1 - 20,8 | 35,0 27,3 7,7 |
| 52. | 10 ОП РЗ 10К-052 | Екатеринославка - Тамбовка - Константиновка | | | 144,9 |

| | | | | | |
|-----|------------------|------------------------------------|----------------------|------------------------------|-------|
| | | в том числе: | Октябрьский р-н | 0,0 - 58,79 | 58,79 |
| | | | Тамбовский р-н | 58,79 - 84,8 88,6 - 108,5 | 45,9 |
| | | | с. Тамбовка | 84,8 - 88,6 | 3,8 |
| | | | Константиновский р-н | 108,5 - 142,0 | 33,5 |
| | | | с. Константиновка | 142,0 - 144,9 | 2,9 |
| 53. | 10 ОП РЗ 10К-053 | Екатеринославка - Харьковка | Октябрьский р-н | 0,0 - 43,0 | 43,0 |
| 54. | 10 ОП РЗ 10К-054 | Ерковцы - Николаевка - Среднебелая | Ивановский р-н | 0,0 - 38,3 | 38,3 |
| 55. | 10 ОП РЗ 10К-055 | Ерковцы - Черкасовка | Ивановский р-н | 0,0 - 8,0 | 8,0 |
| 56. | 10 ОП РЗ 10К-056 | Завитинск - Верхнеильиновка | Завитинский р-н | 0,0 - 31,3 | 31,3 |
| 57. | 10 ОП РЗ 10К-057 | Завитинск - Поярково | | | 82,0 |
| | | в том числе: | Завитинский р-н | 0,0 - 32,4 | 32,4 |
| | | | Михайловский р-н | 32,4 - 82,0 | 49,6 |
| 58. | 10 ОП РЗ 10К-058 | Завитинск - Поярково - Платово | Завитинский р-н | 0,0 - 26,0 | 26,0 |
| 59. | 10 ОП РЗ 10К-059 | Завитинск - Поярково - Ильиновка | | | 45,0 |
| | | в том числе: | Михайловский р-н | 0,0 - 42,7 | 42,7 |
| | | | Октябрьский р-н | 42,7 - 45,0 | 2,3 |
| 60. | 10 ОП РЗ 10К-060 | Завитинск - Поярково - Привольное | Михайловский р-н | 0,0 - 16,0 | 16,0 |
| 61. | 10 ОП РЗ 10К-061 | Завитинск - Райчихинск | | | 36,3 |

| | | | | | |
|-----|------------------|--|----------------------|--------------|-------|
| | | в том числе: | г. Завитинск | 0,0 - 4,0 | 4,0 |
| | | | Завитинский р-н | 4,0 - 36,3 | 32,3 |
| 62. | 10 ОП РЗ 10К-062 | Заречное - Могилевка - Грибовка | Архаринский р-н | 0,0 - 19,5 | 19,5 |
| 63. | 10 ОП РЗ 10К-063 | Заречное - Озеряне | Белогорский р-н | 0,0 - 6,4 | 6,4 |
| 64. | 10 ОП РЗ 10К-064 | Заречное - Сиан | Зейский р-н | 0,0 - 42,4 | 42,4 |
| 65. | 10 ОП РЗ 10К-065 | Заречный - Муравьевка - Константиновка | | | 90,5 |
| | | в том числе: | Благовещенский р-н | 0,0 - 18,0 | 18,0 |
| | | | Тамбовский р-н | 18,0 - 62,3 | 44,3 |
| | | | Константиновский р-н | 62,3 - 89,9 | 27,6 |
| | | | с. Константиновка | 89,9 - 90,5 | 0,6 |
| 66. | 10 ОП РЗ 10К-066 | Зеленый Бор - Красный Яр | Михайловский р-н | 0,0 - 20,4 | 20,4 |
| 67. | 10 ОП РЗ 10К-067 | Зельвино - Асташиха | Бурейский р-н | 0,0 - 32,1 | 32,1 |
| 68. | 10 ОП РЗ 10К-068 | Зея - Золотая Гора | Зейский р-н | 0,0 - 84,5 | 84,5 |
| 69. | 10 ОП РЗ 10К-069 | Зея - Поляковский | Зейский р-н | 0,0 - 125,1 | 125,1 |
| 70. | 10 ОП РЗ 10К-070 | Зея - Снежногорский | Зейский р-н | 0,0 - 20,0 | 20,0 |
| 71. | 10 ОП РЗ 10К-071 | Зея - Тыгда | | | 103,8 |
| | | в том числе: | Зейский р-н | 0,0 - 70,5 | 70,5 |
| | | | Магдагачинский р-н | 70,5 - 103,8 | 33,3 |
| 72. | 10 ОП РЗ 10К-072 | Знаменка - Кузмичи | Ромненский р-н | 0,0 - 1,6 | 1,6 |
| 73. | 10 ОП РЗ 10К-073 | Ивановка - Андреевка | Ивановский р-н | 0,0 - 15,2 | 15,2 |

| | | | | | | |
|-----|------------------|---|---|--|---------------------|------|
| 74. | 10 ОП РЗ 10К-074 | Ивановка - Варваровка - Панино в том числе: | Ивановский р-н Октябрьский р-н | 0,0 - 41,0 41,0 - 77,9 | 41,0 36,9 | 77,9 |
| 75. | 10 ОП РЗ 10К-075 | Ивановка - Поздеевка в том числе: | с. Ивановка Ивановский р-н Ромненский р-н | 0,0 - 2,0 2,0 - 48,0 48,0 - 80,4 | 2,0 46,0 32,4 | 80,4 |
| 76. | 10 ОП РЗ 10К-076 | Ивановка - Правовосточное | Ивановский р-н | 0,0 - 12,6 | 12,6 | |
| 77. | 10 ОП РЗ 10К-077 | Ивановка - Толстовка в том числе: | Ивановский р-н Тамбовский р-н | 0,0 - 12,0 12,0 - 16,0 | 12,0 4,0 | 16,0 |
| 78. | 10 ОП РЗ 10К-078 | Ивановка - Успеновка | Ивановский р-н | 0,0 - 8,4 | 8,4 | |
| 79. | 10 ОП РЗ 10К-079 | Ивановка - Черемхово | Ивановский р-н | 0,0 - 11,4 | 11,4 | |
| 80. | 10 ОП РЗ 10К-080 | Казанка - Сретенка | Серышевский р-н | 0,0 - 13,1 | 13,1 | |
| 81. | 10 ОП РЗ 10К-081 | Камышенка - Белый Яр | Завитинский р-н | 0,0 - 15,3 | 15,3 | |
| 82. | 10 ОП РЗ 10К-082 | Константиновка - Новопетровка в том числе: | с. Константиновка Константиновский р-н | 0,0 - 2,9 2,9 - 27,8 | 2,9 24,9 | 27,8 |
| 83. | 10 ОП РЗ 10К-083 | Короли - Верхнебелое в том числе: | Октябрьский р-н | 0,0 - 12,0 | 12,0 | 18,0 |

| | | | | | |
|-----|------------------|--|----------------------|--------------|-------|
| | | | Ромненский р-н | 12,0 - 18,0 | 6,0 |
| 84. | 10 ОП РЗ 10К-084 | Коршуновка - Нижнезавитинка | Михайловский р-н | 0,0 - 10,0 | 10,0 |
| 85. | 10 ОП РЗ 10К-085 | Каховка - Серединное | Ромненский р-н | 0,0 - 7,5 | 7,5 |
| 86. | 10 ОП РЗ 10К-086 | Крестовоздвиженка - Коврижка | Константиновский р-н | 0,0 - 10,4 | 10,4 |
| 87. | 10 ОП РЗ 10К-087 | Крестовоздвиженка - Поярково - Калинино | | | 118,0 |
| | | в том числе: | Константиновский р-н | 0,0 - 30,0 | 30,0 |
| | | | Михайловский р-н | 30,0 - 118,0 | 88,0 |
| 88. | 10 ОП РЗ 10К-088 | Куприяновка - Подоловка | Завитинский р-н | 0,0 - 12,9 | 12,9 |
| 89. | 10 ОП РЗ 10К-089 | Куропатино - Корфово | Тамбовский р-н | 0,0 - 25,0 | 25,0 |
| 90. | 10 ОП РЗ 10К-090 | Ларба - Усть-Уркима | Тындинский р-н | 0,0 - 23,0 | 23,0 |
| 91. | 10 ОП РЗ 10К-091 | Ленинское - Михайловка | Архаринский р-н | 0,0 - 9,0 | 9,0 |
| 92. | 10 ОП РЗ 10К-092 | Липовка - Лебяжье | Серышевский р-н | 0,0 - 9,0 | 9,0 |
| 93. | 10 ОП РЗ 10К-093 | Лозовое - Камышевка | Белогорский р-н | 0,0 - 20,3 | 20,3 |
| 94. | 10 ОП РЗ 10К-094 | Лозовое - Садовое - Лермонтовка | Тамбовский р-н | 0,0 - 16,5 | 16,5 |
| 95. | 10 ОП РЗ 10К-095 | Луговое - Новоалексеевка - Троицкое | Ивановский р-н | 0,0 - 42,8 | 42,8 |
| 96. | 10 ОП РЗ 10К-096 | Любимое - Морозовка | Ромненский р-н | 0,0 - 6,7 | 6,7 |
| 97. | 10 ОП РЗ 10К-097 | Магдагачи - Гонжа - Кислый Ключ | Магдагачинский р-н | 0,0 - 44,6 | 44,6 |
| 98. | 10 ОП РЗ 10К-098 | Магдагачи - Толбузино | Магдагачинский р-н | 0,0 - 47,5 | 47,5 |

| | | | | | |
|------|------------------|--|----------------------|------------|------|
| 99. | 10 ОП РЗ 10К-099 | Магдагачи - Тыгда | Магдагачинский р-н | 0,0 - 59,7 | 59,7 |
| 100. | 10 ОП РЗ 10К-100 | Максимовка - Трудовой | Октябрьский р-н | 0,0 - 33,0 | 33,0 |
| 101. | 10 ОП РЗ 10К-101 | Михайловка - Петропавловка | Михайловский р-н | 0,0 - 8,0 | 8,0 |
| 102. | 10 ОП РЗ 10К-102 | Муравьевка - Корфово | Тамбовский р-н | 0,0 - 16,7 | 16,7 |
| 103. | 10 ОП РЗ 10К-103 | Некрасовка - Захарьевка | Белогорский р-н | 0,0 - 5,4 | 5,4 |
| 104. | 10 ОП РЗ 10К-104 | Некрасовка - Новоназаровка | Белогорский р-н | 0,0 - 8,2 | 8,2 |
| 105. | 10 ОП РЗ 10К-105 | Нижние Бузули - Новоострополь | Свободненский р-н | 0,0 - 11,2 | 11,2 |
| 106. | 10 ОП РЗ 10К-106 | Нижняя Ильиновка - Ярославка | Михайловский р-н | 0,0 - 2,7 | 2,7 |
| 107. | 10 ОП РЗ 10К-107 | Нижняя Полтавка - Зеньковка | Константиновский р-н | 0,0 - 25,4 | 25,4 |
| 108. | 10 ОП РЗ 10К-108 | Николаевка - Александровка | Зейский р-н | 0,0 - 5,0 | 5,0 |
| 109. | 10 ОП РЗ 10К-109 | Николаевка - Лермонтовка | Тамбовский р-н | 0,0 - 18,3 | 18,3 |
| 110. | 10 ОП РЗ 10К-110 | Новоалександровка - Лиманное | Тамбовский р-н | 0,0 - 6,0 | 6,0 |
| 111. | 10 ОП РЗ 10К-111 | Нововоскресеновка - Аносово | Шимановский р-н | 0,0 - 7,0 | 7,0 |
| 112. | 10 ОП РЗ 10К-112 | Новое - Мостовое | Белогорский р-н | 0,0 - 12,0 | 12,0 |
| 113. | 10 ОП РЗ 10К-113 | Новороссийка - Климовка - Рогозовка | Ромненский р-н | 0,0 - 30,9 | 30,9 |
| 114. | 10 ОП РЗ 10К-114 | Новоспасск - Иннокентьевка | Архаринский р-н | 0,0 - 55,8 | 55,8 |

| | | | | | |
|------|------------------|--|----------------------|------------|------|
| 115. | 10 ОП РЗ 10К-115 | Новотроицкое - Ключи | Константиновский р-н | 0,0 - 8,8 | 8,8 |
| 116. | 10 ОП РЗ 10К-116 | Обход г. Завитинск | Завитинский р-н | 0,0 - 6,6 | 6,6 |
| 117. | 10 ОП РЗ 10К-117 | Обход г. Шимановск | Шимановский р-н | 0,0 - 7,4 | 7,4 |
| 118. | 10 ОП РЗ 10К-118 | Обход пгт Буряя | Бурейский р-н | 0,0 - 5,2 | 5,2 |
| 119. | 10 ОП РЗ 10К-119 | Обход с. Ромны | Ромненский р-н | 0,0 - 4,2 | 4,2 |
| 120. | 10 ОП РЗ 10К-120 | Обход с. Тамбовка | Тамбовский р-н | 0,0 - 3,9 | 3,9 |
| 121. | 10 ОП РЗ 10К-121 | Озерное - Ключики | Серышевский р-н | 0,0 - 3,4 | 3,4 |
| 122. | 10 ОП РЗ 10К-122 | Песчаноозерка - Преображеновка | Октябрьский р-н | 0,0 - 10,4 | 10,4 |
| 123. | 10 ОП РЗ 10К-123 | Подгорный - Бардагон | Свободненский р-н | 0,0 - 5,0 | 5,0 |
| 124. | 10 ОП РЗ 10К-124 | Подъезд к с. Зеньковка в том числе: | Тамбовский р-н | 0,0 - 3,0 | 3,0 |
| | | | Константиновский р-н | 3,0 - 7,2 | 4,2 |
| 125. | 10 ОП РЗ 10К-125 | Подъезд к аэропорту | Зейский р-н | 0,0 - 0,7 | 0,7 |
| 126. | 10 ОП РЗ 10К-126 | Подъезд к г. Белогорск | Белогорский р-н | 0,0 - 2,5 | 2,5 |
| 127. | 10 ОП РЗ 10К-127 | Подъезд к ж.-д. ст. Ульручьи от автомобильной дороги "Амур" | Сковородинский р-н | 0,0 - 6,8 | 6,8 |
| 128. | 10 ОП РЗ 10К-128 | Подъезд к с. Алгач | Зейский р-н | 0,0 - 1,0 | 1,0 |
| 129. | 10 ОП РЗ 10К-129 | Подъезд к пгт Архара | Архаринский р-н | 0,0 - 2,5 | 2,5 |
| 130. | 10 ОП РЗ 10К-130 | Подъезд к пгт Ерофей Павлович | Сковородинский р-н | 0,0 - 3,8 | 3,8 |

| | | | | | |
|------|------------------|--|--------------------|------------|------|
| 131. | 10 ОП РЗ 10К-131 | Подъезд к п. Зазейский | Благовещенский р-н | 0,0 - 10,8 | 10,8 |
| 132. | 10 ОП РЗ 10К-132 | Подъезд к ж.-д. ст. Мадалан | Сковородинский р-н | 0,0 - 4,9 | 4,9 |
| 133. | 10 ОП РЗ 10К-133 | Подъезд к п. Мухинский | Октябрьский р-н | 0,0 - 6,1 | 6,1 |
| 134. | 10 ОП РЗ 10К-134 | Подъезд к пгт Новобурейский | Бурейский р-н | 0,0 - 1,0 | 1,0 |
| 135. | 10 ОП РЗ 10К-135 | Подъезд к пгт Сиваки | Магдагачинский р-н | 0,0 - 9,7 | 9,7 |
| 136. | 10 ОП РЗ 10К-136 | Подъезд к п. Таежный | Октябрьский р-н | 0,0 - 2,8 | 2,8 |
| 137. | 10 ОП РЗ 10К-137 | Подъезд к с. Тахтамыгда | Сковородинский р-н | 0,0 - 1,3 | 1,3 |
| 138. | 10 ОП РЗ 10К-138 | Подъезд к п. Чалганы | Магдагачинский р-н | 0,0 - 6,1 | 6,1 |
| 139. | 10 ОП РЗ 10К-139 | Подъезд к с. Абайкан | Мазановский р-н | 0,0 - 0,3 | 0,3 |
| 140. | 10 ОП РЗ 10К-140 | Подъезд к с. Актай | Шимановский р-н | 0,0 - 15,5 | 15,5 |
| 141. | 10 ОП РЗ 10К-141 | Подъезд к с. Амуро-Балтийск | Зейский р-н | 0,0 - 0,3 | 0,3 |
| 142. | 10 ОП РЗ 10К-142 | Подъезд к с. Арсентьевка | Михайловский р-н | 0,0 - 6,5 | 6,5 |
| 143. | 10 ОП РЗ 10К-143 | Подъезд к с. Безымянное | Бурейский р-н | 0,0 - 3,2 | 3,2 |
| 144. | 10 ОП РЗ 10К-144 | Подъезд к с. Белогорье в том числе: | Благовещенский р-н | 0,0 - 2,0 | 2,0 |
| | | | г. Благовещенск | 2,0 - 5,1 | 3,1 |
| 145. | 10 ОП РЗ 10К-145 | Подъезд к с. Белоцерковка | Белогорский р-н | 0,0 - 4,2 | 4,2 |
| 146. | 10 ОП РЗ 10К-146 | Подъезд к с. Березовка | Зейский р-н | 0,0 - 1,5 | 1,5 |
| 147. | 10 ОП РЗ 10К-147 | Подъезд к с. Богословка | Мазановский р-н | 0,0 - 1,6 | 1,6 |
| 148. | 10 ОП РЗ 10К-148 | Подъезд к с. Борисово | Октябрьский р-н | 0,0 - 2,0 | 2,0 |

| | | | | | |
|------|------------------|------------------------------|----------------------|------------|------|
| 149. | 10 ОП РЗ 10К-149 | Подъезд к с. Бочкаревка | Серышевский р-н | 0,0 - 4,0 | 4,0 |
| 150. | 10 ОП РЗ 10К-150 | Подъезд к с. Верхнебелое | Ромненский р-н | 0,0 - 3,8 | 3,8 |
| 151. | 10 ОП РЗ 10К-151 | Подъезд к с. Виноградовка | Бурейский р-н | 0,0 - 1,6 | 1,6 |
| 152. | 10 ОП РЗ 10К-152 | Подъезд к с. Владимировка | Благовещенский р-н | 0,0 - 8,1 | 8,1 |
| 153. | 10 ОП РЗ 10К-153 | Подъезд к с. Войково | Константиновский р-н | 0,0 - 1,2 | 1,2 |
| 154. | 10 ОП РЗ 10К-154 | Подъезд к с. Волково | Благовещенский р-н | 0,0 - 2,4 | 2,4 |
| 155. | 10 ОП РЗ 10К-155 | Подъезд к с. Георгиевка | Октябрьский р-н | 0,0 - 2,1 | 2,1 |
| 156. | 10 ОП РЗ 10К-156 | Подъезд к с. Голубое | Свободненский р-н | 0,0 - 8,6 | 8,6 |
| 157. | 10 ОП РЗ 10К-157 | Подъезд к с. Грязнушка | Благовещенский р-н | 0,0 - 9,6 | 9,6 |
| 158. | 10 ОП РЗ 10К-158 | Подъезд к п. Гудачи | Магдагачинский р-н | 0,0 - 0,7 | 0,7 |
| 159. | 10 ОП РЗ 10К-159 | Подъезд к с. Гулик | Зейский р-н | 0,0 - 6,4 | 6,4 |
| 160. | 10 ОП РЗ 10К-160 | Подъезд к с. Гуран | Свободненский р-н | 0,0 - 13,4 | 13,4 |
| 161. | 10 ОП РЗ 10К-161 | Подъезд к с. Дим | Михайловский р-н | 0,0 - 1,2 | 1,2 |
| 162. | 10 ОП РЗ 10К-162 | Подъезд к с. Дмитриевка | Свободненский р-н | 0,0 - 2,3 | 2,3 |
| 163. | 10 ОП РЗ 10К-163 | Подъезд к с. Добрянка | Серышевский р-н | 0,0 - 5,9 | 5,9 |
| 164. | 10 ОП РЗ 10К-164 | Подъезд к с. Дубровка | Белогорский р-н | 0,0 - 1,0 | 1,0 |
| 165. | 10 ОП РЗ 10К-165 | Подъезд к с. Екатеринославка | Октябрьский р-н | 0,0 - 7,5 | 7,5 |
| 166. | 10 ОП РЗ 10К-166 | Подъезд к с. Жариково | Тамбовский р-н | 0,0 - 2,8 | 2,8 |
| 167. | 10 ОП РЗ 10К-167 | Подъезд к с. Зиговка | Свободненский р-н | 0,0 - 6,5 | 6,5 |
| 168. | 10 ОП РЗ 10К-168 | Подъезд к с. Знаменка | Ромненский р-н | 0,0 - 5,7 | 5,7 |

| | | | | | |
|------|------------------|----------------------------------|----------------------|------------|------|
| 169. | 10 ОП РЗ 10К-169 | Подъезд к с. Ивановка | Зейский р-н | 0,0 - 5,9 | 5,9 |
| 170. | 10 ОП РЗ 10К-170 | Подъезд к с. Ивановка | Ивановский р-н | 0,0 - 3,1 | 3,1 |
| 171. | 10 ОП РЗ 10К-171 | Подъезд к п. Ивановский | Мазановский р-н | 0,0 - 11,0 | 11,0 |
| 172. | 10 ОП РЗ 10К-172 | Подъезд к п. Восточный | Свободненский р-н | 0,0 - 4,0 | 4,0 |
| 173. | 10 ОП РЗ 10К-173 | Подъезд к с. Кавказ | Михайловский р-н | 0,0 - 17,0 | 17,0 |
| 174. | 10 ОП РЗ 10К-174 | Подъезд к с. Ключи | Константиновский р-н | 0,0 - 9,9 | 9,9 |
| 175. | 10 ОП РЗ 10К-175 | Подъезд к с. Козловка | Мазановский р-н | 0,0 - 1,4 | 1,4 |
| 176. | 10 ОП РЗ 10К-176 | Подъезд к с. Козьмодемьяновка | Тамбовский р-н | 0,0 - 2,0 | 2,0 |
| 177. | 10 ОП РЗ 10К-177 | Подъезд к с. Красная Орловка | Михайловский р-н | 0,0 - 1,0 | 1,0 |
| 178. | 10 ОП РЗ 10К-178 | Подъезд к с. Красная Поляна | Серышевский р-н | 0,0 - 3,4 | 3,4 |
| 179. | 10 ОП РЗ 10К-179 | Подъезд к с. Красный Исток | Архаринский р-н | 0,0 - 0,7 | 0,7 |
| 180. | 10 ОП РЗ 10К-180 | Подъезд к с. Кутилово | Октябрьский р-н | 0,0 - 2,7 | 2,7 |
| 181. | 10 ОП РЗ 10К-181 | Подъезд к с. Лазаревка | Тамбовский р-н | 0,0 - 7,0 | 7,0 |
| 182. | 10 ОП РЗ 10К-182 | Подъезд к с. Ленинское | Архаринский р-н | 0,0 - 1,0 | 1,0 |
| 183. | 10 ОП РЗ 10К-183 | Подъезд к с. Липовка | Тамбовский р-н | 0,0 - 7,0 | 7,0 |
| 184. | 10 ОП РЗ 10К-184 | Подъезд к с. Лозовое | Тамбовский р-н | 0,0 - 1,0 | 1,0 |
| 185. | 10 ОП РЗ 10К-185 | Подъезд к с. Лохвицы | Белогорский р-н | 0,0 - 1,7 | 1,7 |
| 186. | 10 ОП РЗ 10К-186 | Подъезд к с. Малая Сазанка | Свободненский р-н | 0,0 - 3,0 | 3,0 |
| 187. | 10 ОП РЗ 10К-187 | Подъезд к с. Малиновка | Шимановский р-н | 0,0 - 1,8 | 1,8 |

| | | | | | |
|------|------------------|--|---------------------------------------|-----------------------------|------------------------|
| 188. | 10 ОП РЗ 10К-188 | Подъезд к с. Малый Эргель | Свободненский р-н | 0,0 - 1,0 | 1,0 |
| 189. | 10 ОП РЗ 10К-189 | Подъезд к с. Маркучи | Свободненский р-н | 0,0 - 6,0 | 6,0 |
| 190. | 10 ОП РЗ 10К-190 | Подъезд к с. Марьяновка | Октябрьский р-н | 0,0 - 6,7 | 6,7 |
| 191. | 10 ОП РЗ 10К-191 | Подъезд к с. Мухино | Шимановский р-н | 0,0 - 4,4 | 4,4 |
| 192. | 10 ОП РЗ 10К-192 | Подъезд к с. Натальино | Благовещенский р-н | 0,0 - 4,2 | 4,2 |
| 193. | 10 ОП РЗ 10К-193 | Подъезд к с. Некрасовка | Белогорский р-н | 0,0 - 8,0 | 8,0 |
| 194. | 10 ОП РЗ 10К-194 | Подъезд к с. Николаевка | Зейский р-н | 0,0 - 1,0 | 1,0 |
| 195. | 10 ОП РЗ 10К-195 | Подъезд к с. Новгородка | Свободненский р-н | 0,0 - 3,3 | 3,3 |
| 196. | 10 ОП РЗ 10К-196 | Подъезд к с. Новоалексеевка | Завитинский р-н | 0,0 - 13,8 | 13,8 |
| 197. | 10 ОП РЗ 10К-197 | Подъезд к с. Новогеоргиевка | Михайловский р-н | 0,0 - 5,0 | 5,0 |
| 198. | 10 ОП РЗ 10К-198 | Подъезд к с. Новодомикан | Архаринский р-н | 0,0 - 6,7 | 6,7 |
| 199. | 10 ОП РЗ 10К-199 | Подъезд к с. Новоивановка | Свободненский р-н | 0,0 - 4,2 | 4,2 |
| 200. | 10 ОП РЗ 10К-200 | Подъезд к с. Новоселитьба | Белогорский р-н | 0,0 - 9,0 | 9,0 |
| 201. | 10 ОП РЗ 10К-201 | Подъезд к с. Новостепановка | Свободненский р-н | 0,0 - 17,4 | 17,4 |
| 202. | 10 ОП РЗ 10К-202 | Подъезд к с. Новый Быт в том числе: | Белогорский р-н Ромненский р-н | 0,0 - 8,3 8,3 - 10,2 | 10,2 8,3 1,9 |
| 203. | 10 ОП РЗ 10К-203 | Подъезд к с. Овсянка | Зейский р-н | 0,0 - 14,3 | 14,3 |
| 204. | 10 ОП РЗ 10К-204 | Подъезд к с. Орleckое | Тамбовский р-н | 0,0 - 7,5 | 7,5 |

| | | | | | |
|------|------------------|--------------------------------|----------------------|-----------|-----|
| 205. | 10 ОП РЗ 10К-205 | Подъезд к с. Орловка | Константиновский р-н | 0,0 - 1,1 | 1,1 |
| 206. | 10 ОП РЗ 10К-206 | Подъезд к с. Переясловка | Октябрьский р-н | 0,0 - 0,7 | 0,7 |
| 207. | 10 ОП РЗ 10К-207 | Подъезд к с. Песчаноозерка | Октябрьский р-н | 0,0 - 2,9 | 2,9 |
| 208. | 10 ОП РЗ 10К-208 | Подъезд к с. Петропавловка | Свободненский р-н | 0,0 - 7,8 | 7,8 |
| 209. | 10 ОП РЗ 10К-209 | Подъезд к с. Петруши | Шимановский р-н | 0,0 - 2,2 | 2,2 |
| 210. | 10 ОП РЗ 10К-210 | Подъезд к с. Раздольное | Шимановский р-н | 0,0 - 2,7 | 2,7 |
| 211. | 10 ОП РЗ 10К-211 | Подъезд к ж.-д. ст. Рачи | Архаринский р-н | 0,0 - 7,5 | 7,5 |
| 212. | 10 ОП РЗ 10К-212 | Подъезд к с. Ровное | Благовещенский р-н | 0,0 - 3,5 | 3,5 |
| 213. | 10 ОП РЗ 10К-213 | Подъезд к с. Рогачевка | Свободненский р-н | 0,0 - 8,6 | 8,6 |
| 214. | 10 ОП РЗ 10К-214 | Подъезд к с. Романовка | Октябрьский р-н | 0,0 - 1,2 | 1,2 |
| 215. | 10 ОП РЗ 10К-215 | Подъезд к с. Савельевка | Белогорский р-н | 0,0 - 2,3 | 2,3 |
| 216. | 10 ОП РЗ 10К-216 | Подъезд к с. Садовое | Тамбовский р-н | 0,0 - 9,5 | 9,5 |
| 217. | 10 ОП РЗ 10К-217 | Подъезд к с. Светильное | Шимановский р-н | 0,0 - 0,8 | 0,8 |
| 218. | 10 ОП РЗ 10К-218 | Подъезд к с. Свободный Труд | Шимановский р-н | 0,0 - 4,0 | 4,0 |
| 219. | 10 ОП РЗ 10К-219 | Подъезд к с. Талдан | Сковородинский р-н | 0,0 - 2,9 | 2,9 |
| 220. | 10 ОП РЗ 10К-220 | Подъезд к с. Толстовка | Тамбовский р-н | 0,0 - 2,4 | 2,4 |
| 221. | 10 ОП РЗ 10К-221 | Подъезд к с. Успенровка | Белогорский р-н | 0,0 - 9,0 | 9,0 |
| 222. | 10 ОП РЗ 10К-222 | Подъезд к с. Усть-Кивда | Бурейский р-н | 0,0 - 1,4 | 1,4 |
| 223. | 10 ОП РЗ 10К-223 | Подъезд к с. Усть-Пера | Свободненский р-н | 0,0 - 2,2 | 2,2 |
| 224. | 10 ОП РЗ 10К-224 | Подъезд к с. Ушаково | Шимановский р-н | 0,0 - 6,0 | 6,0 |

| | | | | | |
|------|------------------|---|--------------------|---------------|------|
| 225. | 10 ОП РЗ 10К-225 | Подъезд к с. Чагоян | Шимановский р-н | 0,0 - 10,5 | 10,5 |
| 226. | 10 ОП РЗ 10К-226 | Подъезд к с. Черемушки | Октябрьский р-н | 0,0 - 2,7 | 2,7 |
| 227. | 10 ОП РЗ 10К-227 | Подъезд к с. Чигири | Благовещенский р-н | 0,0 - 6,5 | 6,5 |
| 228. | 10 ОП РЗ 10К-228 | Подъезд к с. Шурино | Михайловский р-н | 0,0 - 3,0 | 3,0 |
| 229. | 10 ОП РЗ 10К-229 | Подъезд к с. Ядрино | Архаринский р-н | 0,0 - 0,25 | 0,25 |
| 230. | 10 ОП РЗ 10К-230 | Подъезд к ж.-д. ст. Воскресеновка | Михайловский р-н | 0,0 - 0,8 | 0,8 |
| 231. | 10 ОП РЗ 10К-231 | Подъезд к с. Антоновка | Архаринский р-н | 0,0 - 5,0 | 5,0 |
| 232. | 10 ОП РЗ 10К-232 | Подъезд к с. Кундур | Архаринский р-н | 0,0 - 5,5 | 5,5 |
| 233. | 10 ОП РЗ 10К-233 | Покровка - Ильиновка | Октябрьский р-н | 0,0 - 24,3 | 24,3 |
| 234. | 10 ОП РЗ 10К-234 | Преображеновка - Валуево | Завитинский р-н | 0,0 - 9,2 | 9,2 |
| 235. | 10 ОП РЗ 10К-235 | Пригородное - Поздеевка - Ромны в том числе: | Белогорский р-н | 0,0 - 35,0 | 35,0 |
| | | | Ромненский р-н | 35,0 - 83,5 | 48,5 |
| 236. | 10 ОП РЗ 10К-236 | Придорожное - Привольное | Тамбовский р-н | 0,0 - 11,0 | 11,0 |
| 237. | 10 ОП РЗ 10К-237 | Прогресс - Буряя - Новобурейский в том числе: | пгт Прогресс | 0,0 - 11,0 | 11,0 |
| | | | Бурейский р-н | 11,0 - 20,2 | 9,2 |
| | | | пгт Буряя | 20,2 - 24,450 | 4,25 |
| | | | пгт Новобурейский | 24,45 - 27,5 | 3,05 |

| | | | | | |
|------|------------------|---|--------------------|--------------|-------|
| 238. | 10 ОП РЗ 10К-238 | Прогресс - Муравка | Бурейский р-н | 0,0 - 5,8 | 5,8 |
| 239. | 10 ОП РЗ 10К-239 | Раздольное - Куропатино | Тамбовский р-н | 0,0 - 12,8 | 12,8 |
| 240. | 10 ОП РЗ 10К-240 | Раздольное - Рошино | Тамбовский р-н | 0,0 - 6,6 | 6,6 |
| 241. | 10 ОП РЗ 10К-241 | Райчихинск - Ленино | | | 7,0 |
| | | в том числе: | г. Райчихинск | 0,0 - 2,0 | 2,0 |
| | | | Завитинский р-н | 2,0 - 7,0 | 5,0 |
| 242. | 10 ОП РЗ 10К-242 | Ровное - Усть-Ивановка - Петропавловка | | | 31,1 |
| | | в том числе: | Благовещенский р-н | 0,0 - 10,0 | 10,0 |
| | | | Ивановский р-н | 10,0 - 31,1 | 21,1 |
| 243. | 10 ОП РЗ 10К-243 | Ромны - Калиновка | Ромненский р-н | 0,0 - 9,0 | 9,0 |
| 244. | 10 ОП РЗ 10К-244 | Ромны - Смоляное | Ромненский р-н | 0,0 - 25,0 | 25,0 |
| 245. | 10 ОП РЗ 10К-245 | Сапроново - Кольцовка | Мазановский р-н | 0,0 - 8,0 | 8,0 |
| 246. | 10 ОП РЗ 10К-246 | Свободный - Шимановск | | | 121,2 |
| | | в том числе: | Свободненский р-н | 5,0 - 66,0 | 61,0 |
| | | | Шимановский р-н | 66,0 - 126,2 | 60,2 |
| 247. | 10 ОП РЗ 10К-247 | Свободный - Шимановск - Сохатино | | | 62,5 |
| | | в том числе: | Свободненский р-н | 0,0 - 47,8 | 47,8 |
| | | | Мазановский р-н | 47,8 - 62,5 | 14,7 |
| 248. | 10 ОП РЗ 10К-248 | Свободный - Буссе | Свободненский р-н | 0,0 - 112,0 | 112,0 |
| 249. | 10 ОП РЗ 10К-249 | Свободный - Талали | Свободненский р-н | 0,0 - 74,0 | 74,0 |

| | | | | | |
|------|------------------|--|--------------------|-------------|------|
| 250. | 10 ОП РЗ 10К-250 | Святоруссовка - Любимое | Ромненский р-н | 0,0 - 10,9 | 10,9 |
| 251. | 10 ОП РЗ 10К-251 | Серышево - Большая Сазанка | Серышевский р-н | 0,0 - 19,5 | 19,5 |
| 252. | 10 ОП РЗ 10К-252 | Серышево - Введеновка | Серышевский р-н | 0,0 - 26,7 | 26,7 |
| 253. | 10 ОП РЗ 10К-253 | Серышево - Казанка | Серышевский р-н | 0,0 - 23,0 | 23,0 |
| 254. | 10 ОП РЗ 10К-254 | Серышево - Поляна | Серышевский р-н | 0,0 - 2,3 | 2,3 |
| 255. | 10 ОП РЗ 10К-255 | Серышево - Новокиевский Увал - Бирма | Серышевский р-н | 0,0 - 24,0 | 24,0 |
| 256. | 10 ОП РЗ 10К-256 | Серышево - Сапроново - Новокиевский Увал | | | 88,6 |
| | | в том числе: | Серышевский р-н | 0,0 - 40,3 | 40,3 |
| | | | Мазановский р-н | 40,3 - 88,6 | 48,3 |
| 257. | 10 ОП РЗ 10К-257 | Сковородино - Тахтамыгда | Сковородинский р-н | 0,0 - 34,0 | 34,0 |
| 258. | 10 ОП РЗ 10К-258 | Солнечное - Надеженское | Ивановский р-н | 0,0 - 12,0 | 12,0 |
| 259. | 10 ОП РЗ 10К-259 | Старая Райчиха - Калинино | | | 45,0 |
| | | в том числе: | Бурейский р-н | 0,0 - 22,0 | 22,0 |
| | | | Михайловский р-н | 22,0 - 45,0 | 23,0 |
| 260. | 10 ОП РЗ 10К-260 | Талдан - Соловьевск | | | 85,0 |
| | | в том числе: | Сковородинский р-н | 0,0 - 24,7 | 24,7 |
| | | | Тындинский р-н | 24,7 - 85,0 | 60,3 |
| 261. | 10 ОП РЗ 10К-261 | Тамбовка - Раздольное - Муравьевка | Тамбовский р-н | 0,0 - 43,5 | 43,5 |
| 262. | 10 ОП РЗ 10К-262 | Томичи - Кустанаевка | Белогорский р-н | 0,0 - 2,0 | 2,0 |

| | | | | | |
|------|------------------|--|--------------------|-------------|-------|
| 263. | 10 ОП РЗ 10К-263 | Томское - Лебяжье | Серышевский р-н | 0,0 - 21,5 | 21,5 |
| 264. | 10 ОП РЗ 10К-264 | Тыгда - Сиваки | Магдагачинский р-н | 0,0 - 66,0 | 66,0 |
| 265. | 10 ОП РЗ 10К-265 | Тыгда - Черняево | Магдагачинский р-н | 0,0 - 45,0 | 45,0 |
| 266. | 10 ОП РЗ 10К-266 | Тында - Восточный | Тындинский р-н | 0,0 - 9,0 | 9,0 |
| 267. | 10 ОП РЗ 10К-267 | Тында - Ларба | Тындинский р-н | 0,0 - 133,0 | 133,0 |
| 268. | 10 ОП РЗ 10К-268 | Тында - Первомайский | Тындинский р-н | 0,0 - 2,2 | 2,2 |
| 269. | 10 ОП РЗ 10К-269 | Угловое - Ульма | Мазановский р-н | 0,0 - 16,0 | 16,0 |
| 270. | 10 ОП РЗ 10К-270 | Чергали - Райгородка | Ромненский р-н | 0,0 - 9,0 | 9,0 |
| 271. | 10 ОП РЗ 10К-271 | Черновка - Чембары - Нижние Бузули | Свободненский р-н | 0,0 - 5,0 | 5,0 |
| 272. | 10 ОП РЗ 10К-272 | Черняево - Кузнецово | Магдагачинский р-н | 0,0 - 39,0 | 39,0 |
| 273. | 10 ОП РЗ 10К-273 | Шадрино - Чесноково | Михайловский р-н | 0,0 - 4,0 | 4,0 |
| 274. | 10 ОП РЗ 10К-274 | Шимановск - Мухино | Шимановский р-н | 0,0 - 53,0 | 53,0 |
| 275. | 10 ОП РЗ 10К-275 | Шимановск - Нововоскресеновка - Симоново | Шимановский р-н | 0,0 - 33,3 | 33,3 |
| 276. | 10 ОП РЗ 10К-276 | Шимановск - Нововоскресеновка | Шимановский р-н | 0,0 - 132,0 | 132,0 |
| 277. | 10 ОП РЗ 10К-277 | Шимановск - Селеткан | Шимановский р-н | 0,0 - 15,5 | 15,5 |
| 278. | 10 ОП РЗ 10К-278 | Широкий Лог - Воскресеновка | Серышевский р-н | 0,0 - 23,6 | 23,6 |
| 279. | 10 ОП РЗ 10К-279 | Белогорск - Низинное | г. Белогорск | 0,0 - 3,8 | 3,8 |
| 280. | 10 ОП РЗ 10К-280 | Белоцерковка - Березники | Белогорский р-н | 0,0 - 10,0 | 10,0 |
| 281. | 10 ОП РЗ 10К-281 | Казанка - Калиновка | Серышевский р-н | 0,0 - 2,3 | 2,3 |

| | | | | | |
|------|------------------|---|-----------------------|------------|--------|
| 282. | 10 ОП РЗ 10К-282 | Лиманное - Пушкино | Серышевский р-н | 0,0 - 14,6 | 14,6 |
| 283. | 10 ОП РЗ 10К-283 | Новочесноково - Высокое | Михайловский р-н | 0,0 - 10,1 | 10,1 |
| 284. | 10 ОП РЗ 10К-284 | Подъезд к аэропорту | Малиновский сельсовет | 0,0 - 2,4 | 2,4 |
| 285. | 10 ОП РЗ 10К-285 | Подъезд к с. Красная Горка | Архаринский р-н | 0,0 - 7,0 | 7,0 |
| 286. | 10 ОП РЗ 10К-286 | Подъезд к с. Петропавловка | Архаринский р-н | 0,0 - 5,8 | 5,8 |
| 287. | 10 ОП РЗ 10К-287 | Подъезд к с. Татьянаовка | Тамбовский р-н | 0,0 - 7,3 | 7,3 |
| 288. | 10 ОП РЗ 10К-288 | Ромны - Васильки | Ромненский р-н | 0,0 - 10,5 | 10,5 |
| 289. | 10 ОП РЗ 10К-289 | Подъезд к пгт Ушумун от автомобильной дороги "Амур" | Магдагачинский р-н | 0,0 - 2,2 | 2,2 |
| 290. | 10 ОП РЗ 10К-290 | Подъезд к пгт Уруша от автомобильной дороги "Амур" | Сковородинский р-н | 0,0 - 9,2 | 9,2 |
| | | Всего по области | | | 6164,4 |